



DELIMITAZIONE DEL CENTRO ABITATO










Atto di approvazione del Piano Regolatore Generale n. 200 del 21/05/2015
D. P. C. n. 16 del 21/05/2015
Approvazione assenti ordinari n. 5 c.d.p. n. 484/2015
SETTEMBRE 2015

TAVOLA UNICA

SCALA 1:5000

Foto aeree con P.O.R. in corso di attuazione, aggiornate e georeferenziate con i dati ISTAT

LEGENDA

-  CONFINI COMUNALE
-  DELIMITAZIONE CENTRO ABITATO
(D.P.C. n. 16 del 21/05/2015)
-  INDICAZIONE DELLA CLASSIFICAZIONE DELLE PRINCIPALI STRADE
-  PRINCIPALI ACCESSI VEICOLARI AL CENTRO ABITATO
-  FACCE DI RISPETTO DAL CONFINE STRADALE (D.P.C. n. 16 del 21/05/2015)
-  FACCE DI RISPETTO DAL CONFINE STRADALE FISSATE DAL P.O.R. (MODIFICATE DA QUELLE PRESENTI NEL D.P.R. n. 85/2015 E S.M.I.)
-  ZONE ESTERNE AL CENTRO ABITATO PARZIALMENTE EDIFICATE SULLE QUALI SONO PREVISTI GLI STRUMENTI URBANISTICI ESECUTIVI (D.P.R. n. 85/2015 E S.M.I.)
-  STRADA IN CORSO DI COSTRUZIONE
-  STRADE PROVINCIALI

